

Plan Local d'Urbanisme

3. REGLEMENT

3.2.b DOCUMENT GRAPHIQUE

Echelle: 1 : 10 000

ELABORATION	
Projet de loi n° 1000	Adopté le 10/06/2010
REVISION N° 1 (2010)	
Projet de loi n° 1000	Adopté le 10/06/2010
REVISION N° 2 (2010)	
Projet de loi n° 1000	Adopté le 10/06/2010

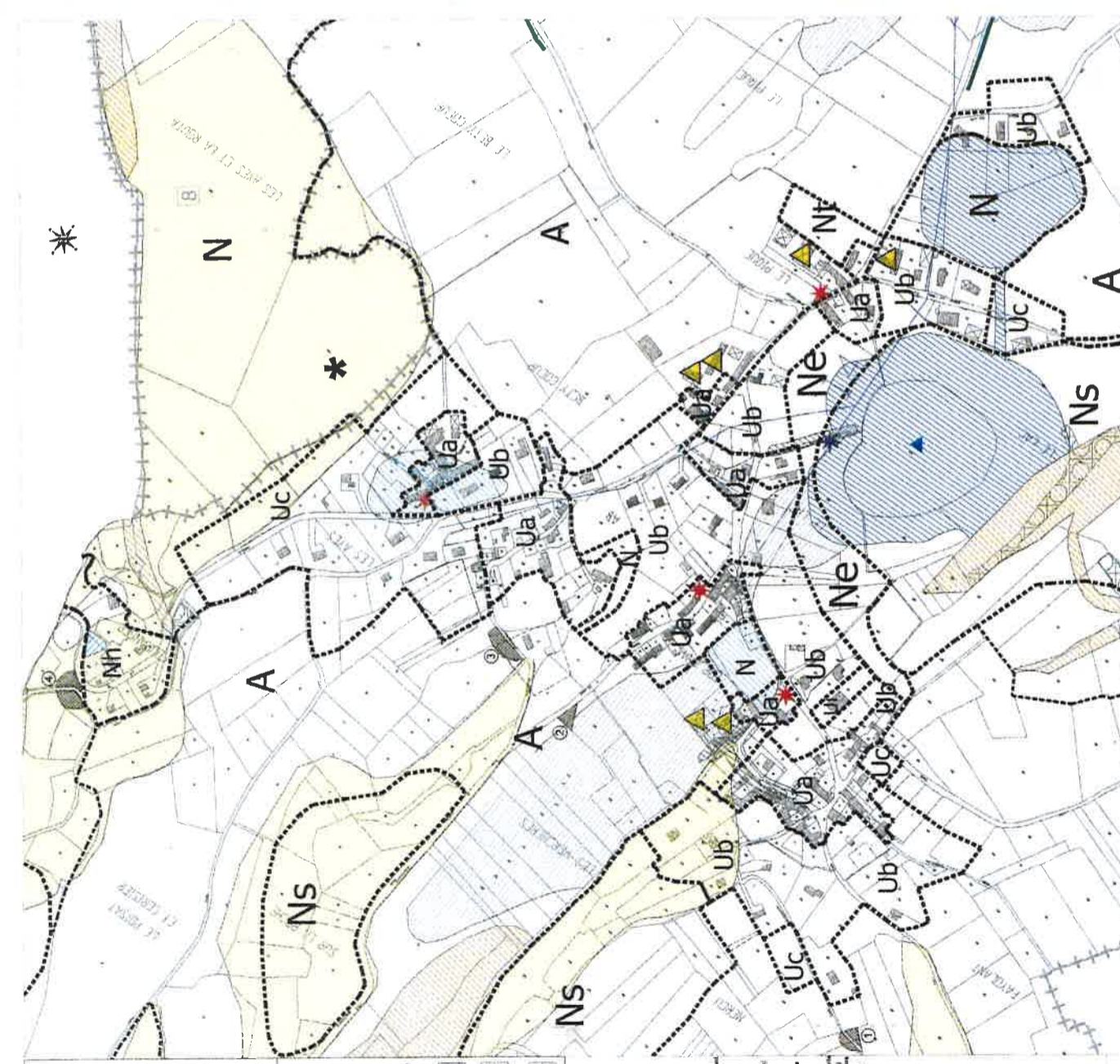
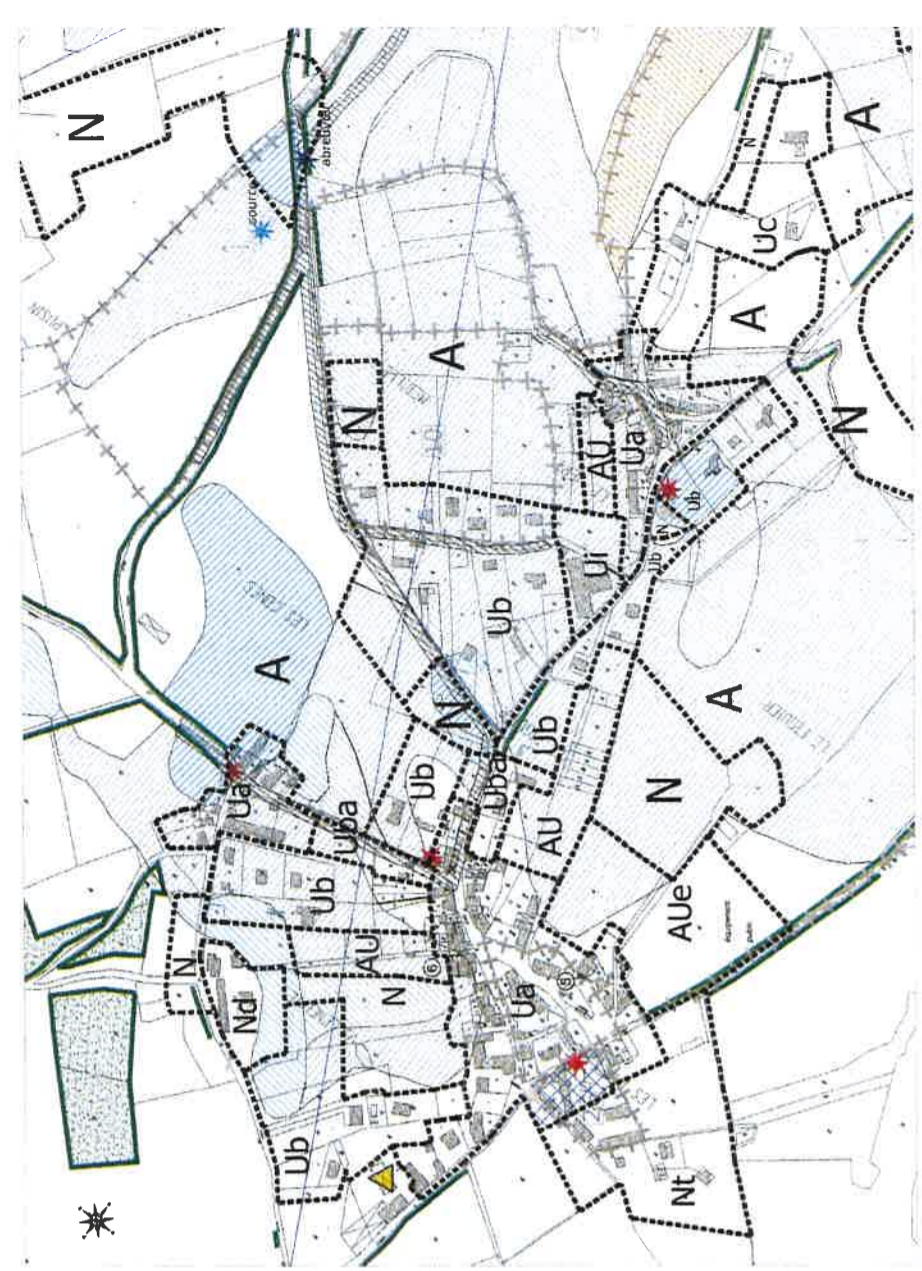
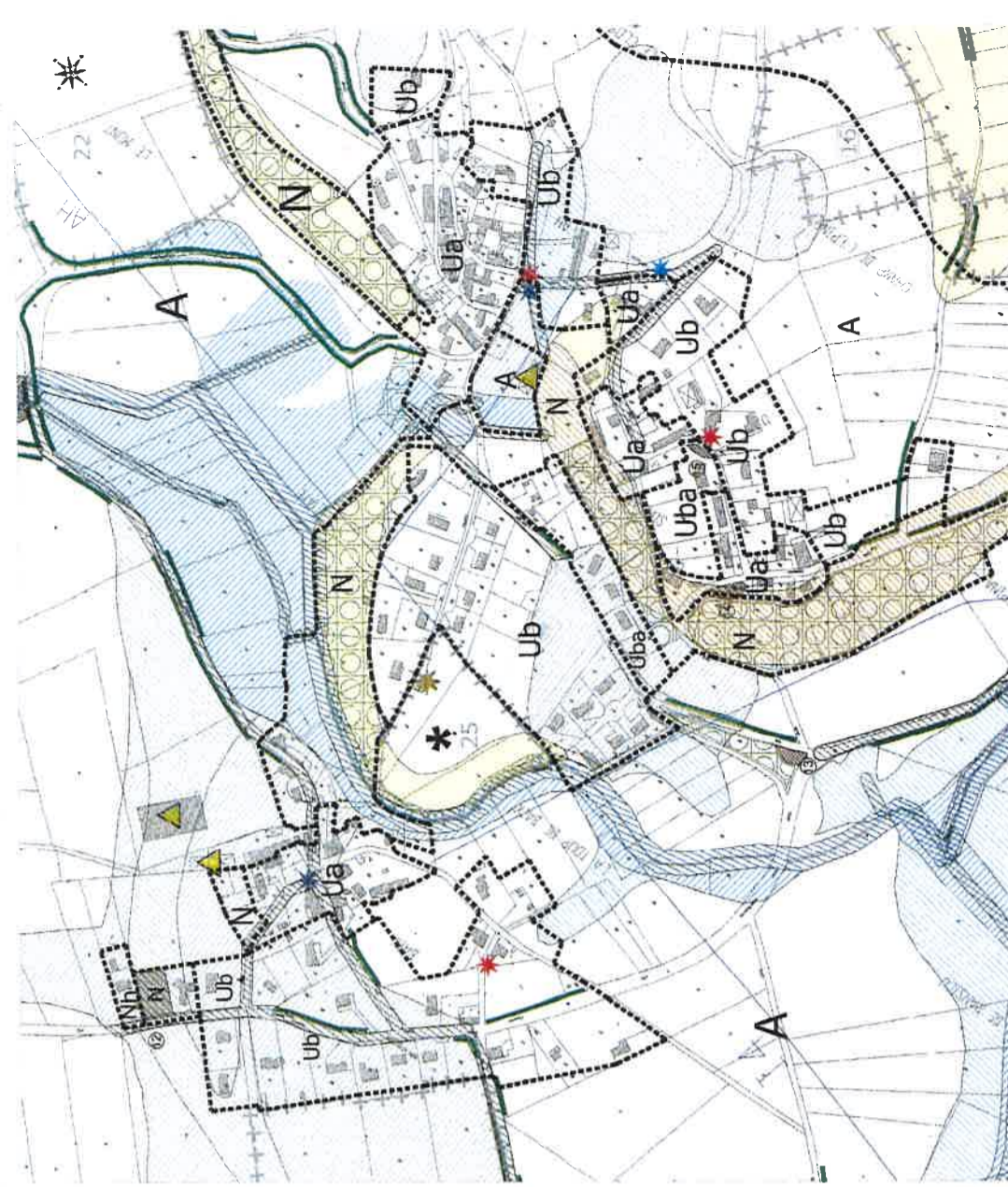
LES ZONES ET LES SECTEURS

- L'ETRE DE LA ZONE
- ZONES URBAINES**
 - [Ua] Zone urbaine
 - [Uc] Zone d'habitat collectif
 - [Uj] Zone d'habitat individuel
- ZONES NATURELLES ET FORESTIERES**
 - [N] Zone naturelle
 - [Ns] Zone naturelle sensible
 - [Nt] Zone naturelle protégée
 - [Np] Zone de protection
 - [Nf] Zone de forêt
 - [Nc] Zone de culture
 - [Nl] Zone de loisirs
 - [Nv] Zone de végétation
 - [Nw] Zone de paysage
 - [Nz] Zone de zonation
- ZONES A URBANISER**
 - [A] Zone d'urbanisation future
 - [Ae] Zone d'urbanisation limitée
 - [Au] Zone d'urbanisation contrôlée
 - [Av] Zone d'urbanisation variable
 - [Az] Zone d'urbanisation zonée
- ALAS DE RESERVES NATURELLES**
 - [Ar] Réserve naturelle
 - [As] Réserve sensible
 - [At] Réserve touristique
 - [Av] Réserve variable
 - [Az] Réserve zonée

- RESEVES D'EQUIPEMENTS PUBLICS**
 - [R] Réserve d'équipement public
 - [Rn] Réserve naturelle
 - [Rc] Réserve culturelle
 - [Rt] Réserve touristique
 - [Rv] Réserve variable
 - [Rz] Réserve zonée
- AUTRES**
 - [A] Alignement d'édifice
 - [B] Bâtiment
 - [C] Canal
 - [D] Digue
 - [E] Espace
 - [F] Forêt
 - [G] Garage
 - [H] Habitat
 - [I] Infrastructure
 - [J] Jardin
 - [K] Kiosque
 - [L] Lieu
 - [M] Monument
 - [N] Nature
 - [O] Ouvrage
 - [P] Parc
 - [Q] Quai
 - [R] Rivière
 - [S] Site
 - [T] Terrain
 - [U] Usine
 - [V] Voie
 - [W] Water
 - [X] Xéroparc
 - [Y] Yacht
 - [Z] Zone

Liste des emplacements réservés aux voies et ouvrages publics, aux installations d'intérêt général et aux espaces verts

N° de l'emplacement	Objet	Commune
1	Aménagement d'une place de stationnement	Commune
2	Aménagement d'une place de stationnement	Commune
3	Aménagement d'une place de stationnement	Commune
4	Aménagement d'une place de stationnement	Commune
5	Département d'un accès	Commune
6	Aménagement d'un accès à un bâtiment public	Commune
7	Réserve d'un espace public	Commune
8	Aménagement d'un espace public	Commune
9	Aménagement d'un espace public	Commune
10	Aménagement d'un espace public	Commune
11	Aménagement d'un espace public	Commune
12	Aménagement d'un espace public	Commune
13	Aménagement d'un espace public	Commune
14	Aménagement d'un espace public	Commune
15	Aménagement d'un espace public	Commune
16	Aménagement d'un espace public	Commune
17	Aménagement d'un espace public	Commune
18	Aménagement d'un espace public	Commune



- 1 - La Marquise - site géré comme espace public
- 2 - Le Parc de la Tour - site géré comme espace public
- 3 - Le Parc de la Tour - site géré comme espace public
- 4 - Le Parc de la Tour - site géré comme espace public
- 5 - Le Parc de la Tour - site géré comme espace public
- 6 - Le Parc de la Tour - site géré comme espace public
- 7 - Le Parc de la Tour - site géré comme espace public
- 8 - Le Parc de la Tour - site géré comme espace public
- 9 - Le Parc de la Tour - site géré comme espace public
- 10 - Le Parc de la Tour - site géré comme espace public
- 11 - Le Parc de la Tour - site géré comme espace public
- 12 - Le Parc de la Tour - site géré comme espace public
- 13 - Le Parc de la Tour - site géré comme espace public
- 14 - Le Parc de la Tour - site géré comme espace public
- 15 - Le Parc de la Tour - site géré comme espace public
- 16 - Le Parc de la Tour - site géré comme espace public
- 17 - Le Parc de la Tour - site géré comme espace public
- 18 - Le Parc de la Tour - site géré comme espace public